

Утверждена

Приказом

(наименование документа об утверждении, включая наименования органов государственной власти или

МКУ "Управление имущественных и земельных ресурсов"

органов местного самоуправления, принявших решение об утверждении схемы или

Петушинского района Владимирской области

подписавших соглашение о перераспределении земельных участков)

от _____ № _____

Схема расположения земельного участка

на кадастровом плане территории КК 33:13:080137.

Местоположение объекта: Владимирская область, муниципальный район Петушинский, сельское поселение Петушинское, деревня Рождество

Площадь земельного участка 721 м ² (указывается проектная площадь образуемого земельного участка, вычисленная с использованием федеральной государственной географической информационной системы, обеспечивающей функционирование национальной системы пространственных данных, которой является федеральная государственная географическая информационная система "Единая цифровая платформа "Национальная система пространственных данных" (далее - информационная система), или иных технологических и программных средств с округлением до 1 квадратного метра. Указанное значение площади земельного участка может быть уточнено при проведении кадастровых работ не более чем на десять процентов)		
Обозначение характерных точек границ	Координаты, Система Координат МСК -33. Зона 1, м (указываются в случае подготовки схемы расположения земельного участка с использованием информационной системы или иных технологических и программных средств. Значения координат, полученные с использованием указанных технологических и программных средств, указываются с округлением до 0,01 метра)	
	X	Y
	1	3
н1	186 037,80	164 987,13
н2	186 039,37	165 029,07
н3	186 022,87	165 030,20
н4	186 020,00	164 988,34
н1	186 037,80	164 987,13


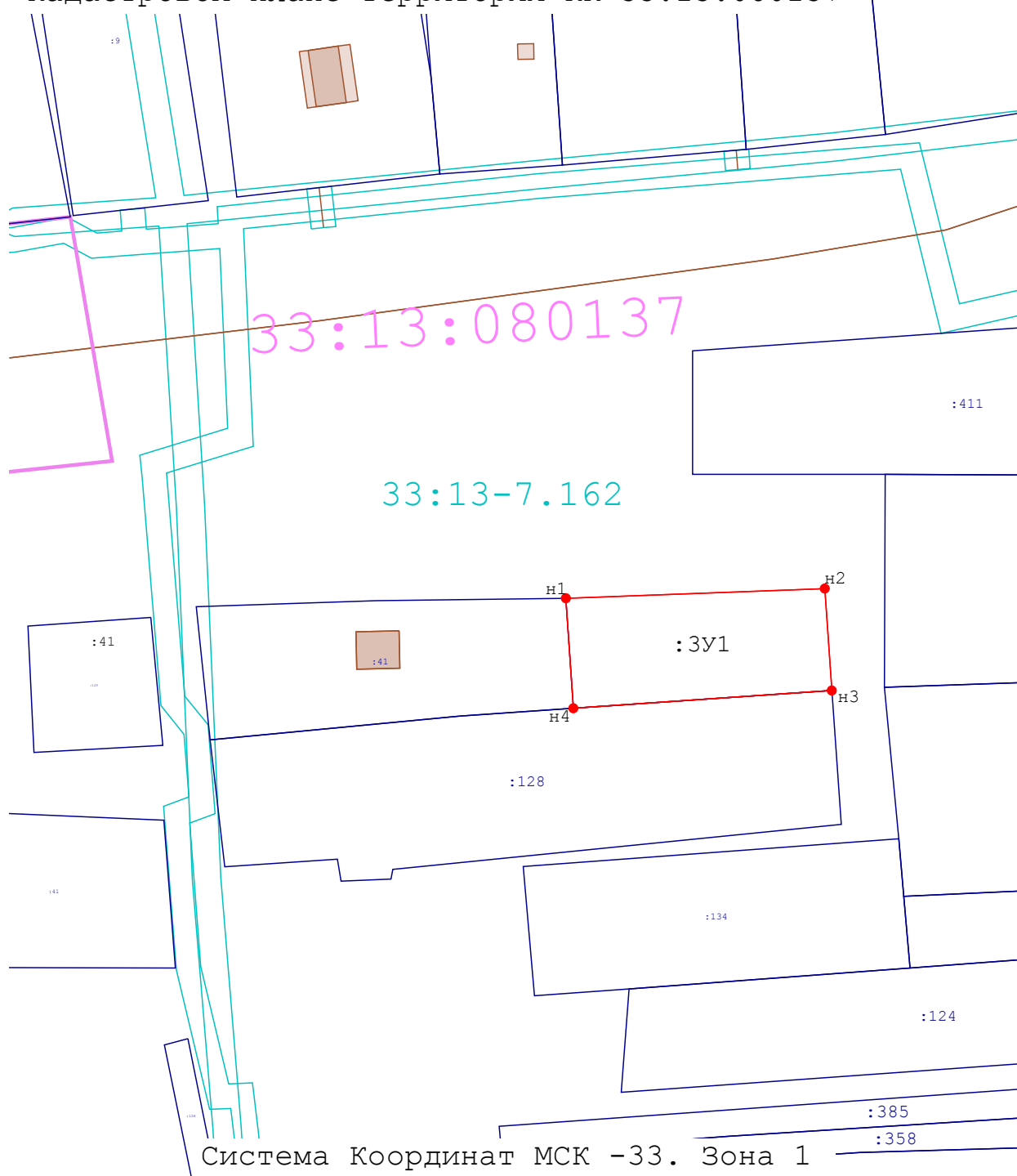


Схема расположения земельного участка на
кадастровом плане территории КК 33:13:080137





Система Координат МСК -33. Зона 1


Масштаб 1:1 000

Условные обозначения:

33.13.2.81 - - обозначение ЗОУИТ, территориальной зоны

 - Вновь образованная часть границы, сведения о которой достаточны для определения ее местоположения

 H1 - Образуемая точка, сведения о которой позволяют однозначно определить ее местоположение

 :3У1 - обозначение образуемого земельного участка